

P.l. nr. 423 / 26.06.2003

CĂTRE

**BIROUL PERMANENT
AL CAMEREI DEPUTAȚILOR**

În conformitate cu prevederile art. 73 alin.4 din Constituția României și art.86 din Regulamentul Camerei Deputaților, vă înaintăm alăturat propunerea legislativă **privind declararea ca oraș a comunei Săcuieni, județul Bihor.**

Anexe:

- Expunere de motive;
- Proiect de lege;
- Elementele și nivelul de dotare al comunei Săcuieni, județul Bihor;
- Fișa orașului Săcuieni propus pentru declarare (cu avizul CJ bihor, Prefectului, Dir.jud.Statistică);
- Hotărârea Consiliului Local Săcuieni privind propunerea de trecere a comunei Săcuieni de la rangul de comună la rangul de oraș;
- Procese verbale cu rezultatul referendumului;
- Harta județului Bihor cu localizarea orașului Săcuieni – propus spre declarare.

Inițiatori:

Székely Ervin – Zoltán
Deputat UDMR - Bihor

Cladovan Teodor
Deputat PD - Bihor

Popa Cornel
Deputat PNL - Bihor

Bar Mihai
Deputat independent - Bihor

Pete Ștefan
Senator UDMR - Bihor

Maghiar Teodor
Senator PSD - Bihor

Expunere de motive

Comuna Săcuieni este situată în partea de nord-vest a județului Bihor.

Prima atestare documentară datează din 1217.

În prima jumătate a secolului XV devine oraș dovedit prin sigiliul din 1455 cu inscripția „Sigillum Oppido Zeculnyda”.

Săpăturile arheologice realizate au scos la lumină o așezare întărită din epoca bronzului de tip Otomani datând din anii 1700-1450 î.e.n.

Toate aceste descoperiri dovedesc continuitatea așezării omenești în aceste locuri.

În prezent comuna Săcuieni este alcătuită din 6 sate, având o suprafață de 15 140 ha teren și o populație de 11656 locuitori.

Satele componente ale comunei Săcuieni sunt: Săcuieni- sat de reședință, Cadea, Ciocaia, Cubulcut, Olosig, Sânicolau de Munte.

Comuna Săcuieni a evoluat de-a lungul timpului ca important centru administrativ, agricol, industrial, comercial, raza de deservire pentru sistemul de servicii publice existent depășind granițele unității administrativ teritoriale.

Posibilitățile și potențialul economic al comunei, aspectul urbanistic, infrastructura corespunzătoare, rețeaua comercială existentă, prestările servicii diversificate, reprezintă îndeplinirea principalilor indicatori cantitativi și calitativi minimali de definire a acestei localități ca oraș.

Prin referendumul organizat în data de 11 mai 2003 în conformitate cu prevederile Legii 3/2001, populația comunei Săcuieni a fost consultată cu privire la trecerea localității de la rangul de localitate rurală, la rangul de localitate urbană.

Referendumul a fost declarat valid, din cei 9149 cetățeni înscriși în listele electorale permanente prezentându-se 5575, 5377 dintre participanți votând pentru declararea ca oraș a comunei.

Principalii indicatori cantitativi și calitativi minimali de definire a orașelor au fost însușiți de Consiliul local Săcuieni prin Hotărârea nr. 39 din 28 martie 2003 avizată de Direcția teritorială de statistică, Președintele Consiliului Județean Bihor, Prefectul județului.

Comuna Săcuieni se învecinează în parte de vest cu Ungaria. Guvernul României a aprobat prin Hotărârea nr. 393/2 aprilie 2003 înființarea punctului de trecere a frontierei de stat Săcuieni-Létavérdes, pentru traficul internațional de persoane și mărfuri.

Având în vedere prevederile Legii 351/2001 privind aprobarea planului de amenajare a teritoriului național, se constată că localitatea Săcuieni îndeplinește principalii indicatori cantitativi și calitativi minimali de definire a localității urbane prevăzuți în anexa II. punctul 1.0 din acest act normativ.

În considerarea celor precizate, precum și ținând cont de necesitatea dezvoltării continue a zonei agroindustriale din nord-vestul județului Bihor unde se situează geografic comuna Săcuieni, supunem adoptării Parlamentului României

Proiectul de lege privind declararea comunei Săcuieni, județul Bihor oraș

Inițiatori:

Székely Ervin Zoltán
Deputat UDMR - Bihor

Cladovan Teodor
Deputat PD -Bihor

Popa Cornel
Deputat PNL -Bihor

Bar Mihai

Deputat independent - Bihor

Pete Ștefan

Senator UDMR - Bihor

Maghiar Teodor

Senator PSD - Bihor

MEMORIU JUSTIFICATIV
pentru trecerea comunei Săcueni la rangul de oraș

I. SCURT ISTORIC

Prima atestare documentară a Săcueniului este anul 1217 – dovedită de Registrul de la Oradea paragraful 323.

În prima jumătate a secolului al XV Săcueniul devine oraș-dovedit sigiliul din 1455 cu inscripția Sigillum Oppido Zeculnyda.

Localitatea Săcueni a fost locuită încă din neolitic și epipaleolitic avea o agricultură avansată – ceea ce o dovedesc descoperirile arheologice. În Săcueni în locul numit "Cetatea Boului" s-a găsit o așezare întărită din epoca bronzului, de tip Otomani datând din anii 1700 – 1450 î.e.n.

Acești locuitori se poate dovedi și din epoca fierului, dovedită cu descoperirile arheologice. Purtătorii culturilor începând din epoca bronzului sunt geto-dacii menționați prin numeroasele descoperiri arheologice și în epocile următoare. Triburile băștinașe au continuat să trăiască și în timpul regatului condus de Burebista și Decebal. După ocuparea Daciei de romani în acest loc au continuat să trăiască dacii liberi care erau în contact continuu cu locuitorii provinciei, dovadă numeroasele descoperiri de ceramică, monede de factură romană.

În epoca migrațiilor sec. IV – VII – dacii au conviețuit cu noii veniți – gepizii, lunii, slavii avarii.

Ca urmare a așezării ungarilor în Panonia și a expansiunii lor spre răsărit în Săcueni vor fi așezați secuii, pentru apărarea granițelor statului ungar, de unde își trage și denumirea actuală.

II. DATE GENERALE

1. Comuna Săcueni este situat în NV județului Bihor.
2. Comune învecinate – la V – granița cu Republica Ungară
 - SV – comuna Diosig
 - S – comuna Ciuhoi
 - SE – comuna Abrămuț
 - N – comuna Cherechiu
 - NE – comuna Buduslău.

Prin comună trece paralela $47^{\circ} 22'$ latitudine nordică și $22^{\circ} 5'$ longitudine estică.

3. Componenta comunei:

- Centrul de comună este localitatea Săcueni
- Sate componente și distanța față de reședință
 - Cadea – 5 km
 - Ciocaia – 5 km
 - Cubulcut – 7 km
 - Olosig – 5 km
 - Sînicolau de Munte – 7 km.

4. Reteaua hidrografică:

a. Canalul colector Ier

Acest canal pe teritoriul comunei Săcueni are lungime de 10,8 km fiind îndiguit pe ambele maluri cu diguri longitudinale care asigură apărarea împotriva inundațiilor o suprafață de 4.080 ha. Canalul are lățime de fund de 7 m iar taluzele canalului au o pantă de $\frac{1}{2}$. Digul este construit din pământ și consolidat cu covor vegetal. Au o înălțime cuprinsă între 2-4 m.

Adâncimea apei în canal este foarte variabilă între 0,5 m în perioade secetoase și 4,5 m cu ploi abundente. Debitul maxim reglementat este de 37 mc/sec, iar în cazul nivelelor minime debitul este redus până la 2 mc/sec. Pe canalul Ier sunt situate poduri din beton armat, acestea având lungimea canalului și lățimea de 6-7 m.

În partea sudică a localității Săcueni spre satul Cadea în interiorul **piersicării SC Dealul Nou SA** – este construit un lac de acumulare construit în scopuri de irigații.

Localitatea Săcueni este traversată de un pârâiaș.

5. Bogății naturale

Ape geotermale cu o temperatură de $50 - 80^{\circ}\text{C}$, gaz metan, țitei și bioxidul de carbon cu o puritate de 98,7 % existând și o stație de îmbuteliere a acestui zăcământ în satul Ciocaia.

6. Agenți economici

În comună există 165 societăți comerciale d.c. cu profil de comerț 83 iar cu profil productiv 82 la care sunt angajați 1671 salariați.

7. Comerț

În comună există 2 moteluri, 2 ștranduri termale, 3 restaurante, 19 unități alimentare, 3 stații de alimentare cu carburanți, 2 depozite de materiale de construcții.

8. Agricultură

Suprafața totală a comunei este de 15.140 ha iar suprafața agricolă este de 12.715 ha. Există o suprafață de 1.150 ha păduri. În comună există următoarele efective de animale: 1.085 bovine, 7.250 porcine, 2.290 ovine, 612 cabaline.

9. Transport și telecomunicații

Comuna Săcueni este traversată de Drumul European E 671 Oradea-Satu Mare. Fiecare sat este legat de centrul de comună cu drum asfaltat. În Săcueni este nod de cale ferată Oradea-Săcueni-Satu Mare respectiv Oradea-Săcueni-Zalău. În comuna Săcueni există rețea de telecomunicații în sistem Alcatel și televiziune prin cablu.

Prin Hotărârea Guvernului României nr.393 din 02.apr.2003 s-a aprobat înființarea punctului de trecere a frontierei de stat Săcueni-Létavértes care urmează a fi deschis în primul trimestru al anului 2004.

10. Învățământ

În comună învățământul se desfășoară în Liceul "Petőfi Sándor" și în Grupul școlar agricol cu un număr de 51 respectiv 28 clase. La cele două unități de învățământ studiază 1.755 elevi. Învățământul preșcolar se desfășoară în căminul de zi cu program prelungit în Săcueni și în grădinițe cu orar normal în fiecare sat aparținător.

Cadrele didactice sunt localnice și o parte fac naveta din Oradea.

11. Religia

Culte existente: ortodoxă, romano catolică, greco catolică, reformată, baptistă și altele.

12. Ocrotirea Sănătății

În centrul de comună există Centru de sănătate cu 50 de paturi care urmează să se transforme în unitate medico-socială, în fiecare sat aparținător există puncte sanitare, iar în satul Cadea există un Centru de Integrare prin Terapie Ocupațională unde sunt îngrijiți 70 de copii.

13. Cultură și sport

În centrul de comună există o casă de cultură cu 600 de locuri, o bibliotecă cu 37.000 volume. În fiecare sat aparținător există cămine culturale.

În Săcueni pe lângă baza sportivă a liceului "Petőfi Sándor" există un stadion cu o capacitate de 1.000 locuri în tribună, un teren de fotbal și unul de handbal.

Există amenajat o pistă cu obstacolele pentru concursul de atelaje cu doi și patru cai, aici desfășurându-se o etapă a concursului Național la această disciplină sportivă.

14. Veniturile bugetului local

Se compun din următoarele (în mii lei):


-Impozit clădiri de la persoane fizice	300.000
-Taxa mijloacelor de transport de la persoane fizice	250.000
-Impozit teren de la persoane fizice	900.000
-Alte impozite și taxe de la populație	80.000
-Taxa pt. folosirea terenului proprietate de stat	120.000
-Impozit clădiri și teren de la persoane juridice	690.000
-Taxa mijloacelor de transport de la persoane juridice	136.000
-Impozite indirecte	51.000
-Venituri privind circulația pe drumurile publice	70.000
-Alte venituri	2.000
-Venituri din cheltuieli judiciare și amenzi	42.000
-Venituri din concesiuni și închirieri	200.000
-Încasări din alte surse	30.000
-Venituri din valorificarea bunurilor	400.000
-Venituri cu destinație specială	200.000
I. Total venituri proprii	3.471.800
-Alte venituri	
Sume defalcate din TVA pt. bugetul local	15.567.013
Cota defalcată din impozit pe venit	1.200.000
Sume defalcate din impozit pe venit	4.618.101
Sume alocate de Cons. Jud. Bihor pt. echilibrarea bugetului	4.000.000
II. Total prelevări din Bugetul de Stat	27.385.114
Total buget local	30.856.914

Concluzii:

Având în vedere faptul că posibilitățile și potențialul economic este foarte bun, aspectul urbanistic este corespunzător, există o infrastructură corespunzătoare, o rețea comercială și prestări servicii diversificată, o industrie puternică, considerăm înființarea orașului Săcueni justificată, lucru pe care și locuitorii comunei o doresc, relevant fiind rezultatul referendumului local din data de 11 mai 2003. Astfel din 9.149 alegători înscriși pe liste au participat la votare 5.575. Au votat cu "DA" 5.377, iar cu "NU" 161 participanți.

Dacă luăm în considerare faptul că și locuitorii din fiecare sat aparținător au participat în procent de peste 50%, procentajul pe comună fiind de 61%, reiese voința indubitabilă a populației pentru trecerea comunei Săcueni la rangul de oraș.

PRIMAR,
GYURCSIK ZOLTÁN



SECRETAR,
PALUSKA GHEORGHE

[Handwritten signature]

ANEXA nr.2
la circulara Ministerului Administrației Publice
nr.506 IF din 17.02.2003

JUDEȚUL BIHOR

Vizat

Prefect
Ec. FLORIAN SERAC

Președintele
Consiliului Județean
Ec. ȘTEFAN SEREMI

FISA

orașului SĂCUENI, propus pentru declarare

- A. Alcătuit din:
Localități componente ale orașului:
1. Săcueni – centru administrativ
2. Cadea
3. Ciocaia
4. Cubulcut
5. Olosig
6. Sînicolau de Munte.
- B. Îndeplinirea principalilor indicatori cantitativi și calitativi minimali de definire a orașelor prevăzuți prin Anexa nr. II, punctul 1.0. la Legea nr. 351/2001:

a. Indicatorii prevăzuți de Legea nr. 351/2001

b. Gradul de îndeplinire a indicatorilor de către orașul propus

1. Număr de locuitori	= 5.000	11.656
2. Populația ocupată în activități neagricole (% din total populație ocupată) 75%		80
3. Dotarea locuințelor cu instalații de alimentare cu apă (% din total locuințe) 70%		72
4. Dotarea locuințelor cu baie și WC în locuință (% din total locuințe) 55%		59
5. Număr paturi în spitalele la 1000 locuitori = 7		7
6. Număr de medici la 1000 locuitori = 1,8		1,8
7. Unități de învățământ liceal sau altă formă de învățământ secundar		Liceu teoretic – 51 clase Grup școlar agricol – 28 clase
8. Dotări culturale și sportive (săli de spectacol; biblioteci publice; spații pentru activități sportive)		- casă de cultură cu 600 locuri - bibliotecă cu 37.000 volume - stadion cu 1000 locuri – 1 teren fotbal - 1 teren handbal
9. Locuri în hoteluri	= 50	65
10. Străzi modernizate (% din lungimea totală a străzilor)	50%	52

11.Străzi cu rețele de distribuție a apei(% din lungimea totală a străzilor)	60%	61	
12.Străzi cu conducte de canalizare(% din lungimea totală a străzilor)	50%	50	
13.Epurare ape uzate(stație de epurare cu treaptă mecano-chimică)			-stație de epurare cu treaptă mecano-chimică în curs de execuție Q maxim = 1018 mc pe zi 12 l/sec.
14.Străzi cu rețele de hidranți exteriori pentru stingerea incendiilor(%din lungimea totală a străzilor)	60%	60	
15.Spații verzi(parcuri,grădini publice,scururi) mp/locuitor	= 10	11	
16.Depozit controlat de deșeuri cu acces asigurat			-suprafața – 4.000 mp volum – 8.000 mc

C.Date privind referendumul:

Referendumul local a avut loc la data de 11 mai 2003.Din totalul de 9149 persoane înscrise în lista pentru referendum au participat 5575 persoane.Din totalul de 5538 voturi valabil exprimate ,un număr de 5377 voturi au exprimat acordul pentru declararea orașului SĂCUENI.

PRIMAR,
GYURCSIK ZOLTAN



SECRETAR,
PALUSKA GHEORGHE

[Handwritten signature]

Vizat,

Direcția teritorială de statistică



JUDEȚUL BIHOR
CONSILIUL LOCAL AL COMUNEI
SĂCUENI

HOTĂRÂREA Nr. 39
din 28 MARTIE 2003

privind propunerea de trecere a comunei Săcueni de la rangul de comună la
rangul de oraș

Văzând proiectul de hotărâre inițiat de primarul comunei, raportul de
avizare și raportul compartimentului de resort din cadrul aparatului consiliului
local

Ținând cont de prevederile art.3 alin.(1) din Legea nr.351/2001 privind
aprobarea Planului de amenajare a teritoriului național

În temeiul art.38 alin.(2) litera "c" și art.46 alin.(1) din Legea nr.215/2001
privind administrația publică locală

Consiliul local al comunei Săcueni cu unanimitate de voturi

HOTĂREȘTE:

Art.1./Se propune trecerea comunei Săcueni de la rangul de comună la
rangul de oraș

Art.2./Consultarea populației se va face prin referendum care va fi
organizat în data de 11 mai 2003.

Art.3./Înainte de referendum vor fi consultate și instituțiile implicate.

Art.4./Se aprobă indicatorii cantitativi și calitativi minimali prevăzuți în
anexa II pentru localitățile urbane.

Art.5./Cu ducerea la îndeplinire a prezentei hotărâri se încredințează
primarul și secretarul comunei.

Art.6./Prezenta hotărâre se comunică cu:

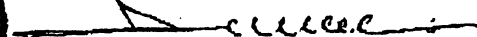
-Prefectura Județului Bihor,

-instituțiile implicate în procesul de urbanizare.

PREȘEDINTE DE ȘEDINȚĂ:
dr. OLAH EMIL



CONTRASEMNEAZĂ:
SECRETAR:
PALUSKA GHEORGHE




PROCES – VERBAL

privind rezultatele referendumului local asupra
trecerii comunei SĂCUENI la rangul de oraș


1. Numărul persoanelor înscrise în lista pentru referendum	9149
2. Numărul participanților *)	5575
3. Numărul de bunetive de vot primite pentru a fi întrebuințate	9000
4. Numărul de buletine de vot rămase neîntrebuințate	3425
5. Numărul voturilor valabil exprimate la răspunsul cu "DA"	5377
6. Numărul voturilor valabil exprimate la răspunsul "NU"	161
7. Numărul voturilor nule	37
8. Numărul voturilor contestate	-
9. Numărul întâmpinărilor și contestațiilor primite	-
10. Numărul întâmpinărilor și contestațiilor soluționate	-
11. Expunerea pe scurt a modului de soluționare a întâmpinărilor și contestațiilor	
NU ESTE CAZUL	

Președintele Biroului electoral

BODI TIMEA



Membrii,
BENE ROZALIA -ILONA
BENE LUDOVIC
ERDEI FERENC
MAGYARI ATTILA



Data 11 mai 2003


*) Numărul participanților trebuie să fie egal cu suma ce rezultă din adăugarea cifrelor de la pct. 5, 6 și 7.

Județul Bihor
 Comuna (orașul, municipiul, sectorul) SĂCUIENI
 Secția de votare nr.

PROCES-VERBAL

privind rezultatele referendumului local asupra
TRECERII COMUNET LA RANGUL DE ORAȘ

- | | |
|--|------------------|
| 1. Numărul persoanelor înscrise în lista pentru referendum | 1996 |
| 2. Numărul participanților | 1216 |
| 3. Numărul de buletine de vot primite pentru a fi întrebuițate | 1970 |
| 4. Numărul de buletine de vot rămase neîntrebuițate | 754 |
| 5. Numărul voturilor valabil exprimate la răspunsul „DA” | 1172 |
| 6. Numărul voturilor valabil exprimate la răspunsul „NU” | 38 |
| 7. Numărul voturilor nule | 6 |
| 8. Numărul voturilor contestate | — |
| 9. Numărul întâmpinărilor și contestațiilor primite | — |
| 10. Numărul întâmpinărilor și contestațiilor soluționate | — |
| 11. Expunerea pe scurt a modului de soluționare a întâmpinărilor și contestațiilor | NU ESTE
CAZUL |



Președintele Biroului electoral,

POELDI GIZELLA

(numele, prenumele, semnătura și ștampila)

Membri:

MENYHART EMERIC

BOMAHIDI SANDOR

JAKÓ STÉVE

ESŐRJÁN DEZSŐ

(numele, prenumele, semnătura și ștampila)

Data 11.05.2003

* Municipiul București, în cazul în care referendumul se organizează la nivelul acestuia.
 Numărul participanților trebuie să fie egal cu suma ce rezultă din aditionarea cifrelor de la pct. 5, 6 și 7.

Județul' BIHOR
Comuna (orașul, municipiul, sectorul)
SACUENI
Secția de votare nr. 2

Anexa 5

PROCES-VERBAL

privind rezultatele referendumului local asupra

1. Numărul persoanelor înscrise în lista pentru referendum 1587
2. Numărul participanților 1071
3. Numărul de buletine de vot primite pentru a fi întrebuințate 1536
4. Numărul de buletine de vot rămase neîntrebuințate 165
5. Numărul voturilor valabil exprimate la răspunsul „DA” 1026
6. Numărul voturilor valabil exprimate la răspunsul „NU” 39
7. Numărul voturilor nule 6
8. Numărul voturilor contestate —
9. Numărul întâmpinărilor și contestațiilor primite —
10. Numărul întâmpinărilor și contestațiilor soluționate —
11. ~~Expunerea pe scurt a modului de soluționare a întâmpinărilor și contestațiilor~~ NU ESTE
CAZUL

Președintele Biroului electoral,

P. I. ALEXANDRU

(numele, prenumele, semnătura și ștampila)

Membri:

HAMZA ALEXANDRU

PAP IOSEF

HAMZA IMRE

PODOR ELEONORA

(numele, prenumele, semnătura și ștampila)

Data 11.05.2003

* Municipiul București, în cazul în care referendumul se organizează la nivelul acestuia.

** Numărul participanților trebuie să fie egal cu suma ce rezultă din adăugarea cifrelor de la pct. 5, 6 și 7.

Județul: BIHOR

Anexa 5

Comuna (orașul, municipiul, sectorul):

SĂDNEȘTI

Secția de votare nr. 5

PROCES-VERBAL

privind rezultatele referendumului local asupra

- | | |
|--|------|
| 1. Numărul persoanelor înscrise în listă pentru referendum | 1098 |
| 2. Numărul participanților | 652 |
| 3. Numărul de buletine de vot primite pentru a fi întrebuintate | 1119 |
| 4. Numărul de buletine de vot rămase neîntrebuintate | 467 |
| 5. Numărul voturilor valabil exprimate la răspunsul „DA” | 631 |
| 6. Numărul voturilor valabil exprimate la răspunsul „NU” | 20 |
| 7. Numărul voturilor nule | 1 |
| 8. Numărul voturilor contestate | — |
| 9. Numărul întâmpinărilor și contestațiilor primite | — |
| 10. Numărul întâmpinărilor și contestațiilor soluționate | — |
| 11. Exponerea pe scurt a modului de soluționare a întâmpinărilor și contestațiilor | |
| <u>NU E CAZUL</u> | |

Președintele Biroului Electoral,
BOROS GIACULA
(numele, prenumele, semnătura și stampila)

Membri: Stănilă

NICOLA IOAN
PERICSENYI KISKA
MATYUS IOAN
NAGY JAROS
(numele, prenumele, semnătura și stampila)

Data 11. MAI 2003

* Municipiul București, în cazul în care referendumul se organizează la nivelul acestuia.
** Numărul participanților trebuie să fie egal cu suma ce rezultă din adăunarea cifrelor de la pct. 5, 6 și 7.

Județul BIHOR

Anexa 5

Comuna (orașul, municipiul, sectorul)
SĂCUIENI

Secția de votare nr. 4

PROCES-VERBAL

privind rezultatele referendumului local asupra

TRECERII COMUNEI LA RANGUL DE ORAȘ

1. Numărul persoanelor înscrise în lista pentru referendum 465
2. Numărul participanților 553
3. Numărul de buletine de vot primite pentru a fi întrebuițate 940
4. Numărul de buletine de vot rămase neîntrebuițate 387
5. Numărul voturilor valabil exprimate la răspunsul „DA” 534
6. Numărul voturilor valabil exprimate la răspunsul „NU” 16
7. Numărul voturilor nule 3
8. Numărul voturilor contestate -
9. Numărul întâmpinărilor și contestațiilor primite -
10. Numărul întâmpinărilor și contestațiilor soluționate -
11. ~~Expresia pe care a avut-o modulul de soluționare a întâmpinărilor și contestațiilor~~ -

Președintele Biroului electoral,

KOVACS ESITA-ALIZA

(numele, prenumele, semnătura și ștampila)

Membri

BELEI ERIKA

KISS PIROSKA

ENACHE VIOLETA

(numele, prenumele, semnătura și ștampila)

SZUCS ALEXANDRU

Data 11 MAI 2003

* Municipiul București, în cazul în care referendumul se organizează la nivelul acestuia.

* Numărul participanților trebuie să fie egal cu suma ce rezultă din adăugarea cifrelor de la pct. 5, 6 și 7.

Județul BIHOR
Comuna (orașul, municipiul, sectorul) SACUENI
Secția de votare nr. 5

Anexa 5

PROCES-VERBAL

privind rezultatele referendumului local asupra

- | | |
|--|-----|
| 1. Numărul persoanelor înscrise în lista pentru referendum | 908 |
| 2. Numărul participanților ^{*)} | 469 |
| 3. Numărul de buletine de vot primite pentru a fi întrebuințate | 859 |
| 4. Numărul de buletine de vot rămase neîntrebuințate | 390 |
| 5. Numărul voturilor valabil exprimate la răspunsul „DA” | 452 |
| 6. Numărul voturilor valabil exprimate la răspunsul „NU” | 10 |
| 7. Numărul voturilor nule | 1 |
| 8. Numărul voturilor contestate | - |
| 9. Numărul întâmpinărilor și contestațiilor primite | - |
| 10. Numărul întâmpinărilor și contestațiilor soluționate | - |
| 11. Exponerea pe scurt a modului de soluționare a întâmpinărilor și contestațiilor | |

NU E CAZUL

Președintele Biroului electoral,

NICOLA EMIA

(numele, prenumele, semnătura și stampila)

Membri:

KIS MARIA

HALASE ATTILA

ROVID MARTA

NEGREUT VIRSILE

(numele, prenumele, semnătura și stampila)

Data 11.05.2003

* Municipiul Bicazesti, în cazul în care referendumul se organizează la nivelul acestuia.

** Numărul participanților trebuie să fie egal cu suma ce rezultă din adăugarea cifrelor de la pct. 5, 6 și 7.

Județul: Bihor
 Comuna (orașul, municipiul, sectorul): SĂCULENI
 Secția de votare nr.: 7

PROCES-VERBAL

privind rezultatele referendumului local asupra


TRECERII COMUNEI LA RANG DE ORAȘ

- | | |
|---|-----|
| 1. Numărul persoanelor înscrise în lista pentru referendum | 754 |
| 2. Numărul participanților | 397 |
| 3. Numărul de buletine de vot primite pentru a fi întrebuițate | 750 |
| 4. Numărul de buletine de vot rămase neîntrebuițate | 353 |
| 5. Numărul voturilor valabil exprimate la răspunsul „DA” | 393 |
| 6. Numărul voturilor valabil exprimate la răspunsul „NU” | 4 |
| 7. Numărul voturilor nule | — |
| 8. Numărul voturilor contestate | — |
| 9. Numărul întâmpinărilor și contestațiilor primite | — |
| 10. Numărul întâmpinărilor și contestațiilor soluționate | — |
| 11. <u>Exponarea pe scurt a modului de soluționare a întâmpinărilor și contestațiilor</u> | — |
- NU E CAZUL

Președintele Biroului electoral,

SZAMOS / OSIY

(numele, prenumele, semnătura și ștampila)



Membri:


SOLYON KALKIAN

OLAH EMIL

BELDI EGYULA

CRONDI ȘTEVAN

(numele, prenumele, semnătura și ștampila)



Data: 14 mai 2003

Atenționăm că, în cazul în care referendumul se organizează la nivelul acestora, numărul participanților trebuie să fie egal cu suma ce rezultă din adăugarea cifrelor de la pct. 5, 6 și 7.

Județul RIHOR

Anexa 5

Comuna (orașul, municipiul, sectorul)

SĂCULENI

Secția de votare nr. 8

PROCES-VERBAL

privind rezultatele referendumului local asupra

Acțiunii comunei la nivelul de oraș

- | | |
|--|-----|
| 1. Numărul persoanelor înscrise în lista pentru referendum | 432 |
| 2. Numărul participanților | 351 |
| 3. Numărul de buletine de vot primite pentru a fi întrebuințate | 435 |
| 4. Numărul de buletine de vot rămase neîntrebuințate | 84 |
| 5. Numărul voturilor valabil exprimate la răspunsul „DA” | 342 |
| 6. Numărul voturilor valabil exprimate la răspunsul „NU” | 9 |
| 7. Numărul voturilor nule | - |
| 8. Numărul voturilor contestate | - |
| 9. Numărul întâmpinărilor și contestațiilor primite | - |
| 10. Numărul întâmpinărilor și contestațiilor soluționate | - |
| 11. Expunerea pe scurt a modului de soluționare a întâmpinărilor și contestațiilor | - |

Președintele Biroului electoral,

SERBES C. TEREȘIA
(numele, prenumele, semnătura și ștampila)

Membru

ȘTEFĂN I. IRINA - GABRIELA

KER GIULIA

ȘTEFĂN KAROL

(numele, prenumele, semnătura și ștampila)

Data 11.05.2003

*Municipiul București, în cazul în care referendumul se organizează la nivelul acestuia.

Numărul participanților trebuie să fie egal cu suma ce rezultă din adăugarea cifrelor de la pct. 5, 6 și 7.

Județul BIHOR

Anexa 5

Comuna (orașul, municipiul, sectorul) SĂCUIEȘTI

Secția de votare nr. 6

PROCES-VERBAL

privind rezultatele referendumului local asupra
TRECERII COMUNEI LA RANGUL DE ORAȘ

- | | |
|---|------------------|
| 1. Numărul persoanelor înscrise în lista pentru referendum | <u>756</u> |
| 2. Numărul participanților ^{**} | <u>487</u> |
| 3. Numărul de buletine de vot primite pentru a fi întrebuințate | <u>727</u> |
| 4. Numărul de buletine de vot rămase neîntrebuințate | <u>260</u> |
| 5. Numărul voturilor valabil exprimate la răspunsul „DA“ | <u>464</u> |
| 6. Numărul voturilor valabil exprimate la răspunsul „NU“ | <u>11</u> |
| 7. Numărul voturilor nule | <u>12</u> |
| 8. Numărul voturilor contestate | <u>—</u> |
| 9. Numărul întâmpinărilor și contestațiilor primite | <u>—</u> |
| 10. Numărul întâmpinărilor și contestațiilor soluționate | <u>—</u> |
| 11. <u>Expunerea pe scurt a modului de soluționare a întâmpinărilor și contestațiilor</u> | <u>NU A FOST</u> |

Președintele Biroului electoral
FUDEA AGHETA
 (numele, prenumele, semnătura și ștampila)

Membri:

<u>FUDEA AGHETA</u>	- PREȘINTE
<u>GIORG BROSINENIUC</u>	- MEMBRU
<u>FAJA KAS ZOLTAN</u>	- MEMBRU
<u>TORÓ G. ANDR</u>	- MEMBRU
<u>BALOGA FRANCIS</u>	- MEMBRU

(numele, prenumele, semnătura și ștampila)

Data 11.05.2003

^{**}Municipiul Bănești, în cazul în care referendumul se organizează la nivelul acestuia
 Numărul participanților trebuie să fie egal cu suma ce rezultă din adăunarea cifrelor de la pct. 5, 6 și 7.

Județul' BIRSA
 Comuna (orașul, municipiul, sectorul)
 SĂCULENI
 Secția de votare nr. 9

PROCES-VERBAL

privind rezultatele referendumului local asupra


TRECERII COMUNITĂȚII LA RANGUL DE ORAȘ

- | | |
|---|-----|
| 1. Numărul persoanelor înscrise în lista pentru referendum | 653 |
| 2. Numărul participanților ^{*)} | 379 |
| 3. Numărul de buletine de vot primite pentru a fi întrebuintate | 644 |
| 4. Numărul de buletine de vot rămase neîntrebuintate | 265 |
| 5. Numărul voturilor valabil exprimate la răspunsul „DA“ | 357 |
| 6. Numărul voturilor valabil exprimate la răspunsul „NU“ | 17 |
| 7. Numărul voturilor nule | 8 |
| 8. Numărul voturilor contestate | - |
| 9. Numărul întâmpinărilor și contestațiilor primite | - |
| 10. Numărul întâmpinărilor și contestațiilor soluționate | - |
| 11. Exponerea pe scurt a modului de soluționare a întâmpinărilor și contestațiilor | - |

Președintele Biroului electoral,

ZSIROS SIDRICA

(numele, prenumele, semnătura și stampila)



Membri.

RUSKA NAGBOENIA

ERDEI LUDOVIC

LEONARDI LUDOVIC
REDEȘ IMRE

(numele, prenumele, semnătura și stampila)

Data 11.25.2003

Municipiul Bănești, în cazul în care referendumul se organizează la nivelul acestuia.
 Numărul participanților trebuie să fie egal cu suma ce rezultă din adăugarea cifrelor ce la pct. 5, 6 și 7.

HARTA ADMINISTRATIVĂ A JUDEȚULUI BIHOR
(Cantone pe locuri de reședință)

